

VRTEC DOMŽALE
Enota Savska
Skupina Ježki



KAMNIŠKA BISTRICA

Del Koželjeve planinski poti

Po okus pomladnega poletja pod najvišjimi vrhovi Grintovcev.



Borut in Mateja Peršolja

Ulica Simona Jenka 13/a, 1230 Domžale
telefon: 01 721 57 14
e-pošta: Borut.Persolja@zrc-sazu.si

Domžale, 19. junij 2004

KAM	v dolino Kamniške Bistrice
KDAJ	v soboto, 19. 6. 2004
ZBOR	ob 8.30 na parkirišču pri Domu v Kamniški Bistrici
VRNITEV	s programom bomo končali predvidoma ob 13. uri

OPIS POTI

Pot, ki jo bomo spoznali na našem končnem izletu, je zadnji del Koželjeve planinske poti, za katero od leta 2004 skrbi Planinsko društvo Kamnik. Planinska pot iz Kamnika do Kamniške Bistrice je v rabi že od samih začetkov odkrivanja Kamniško-Savinjskih Alp v 17. stoletju. Do izgradnje ceste (leta 1931) je bila to s kamniške strani sploh edina pot v osrčje Grintovcev. Od leta 1979 je imenovana po Maksu Koželju, kamniškem gorniku, gorskemu reševalcu in slikarju.



S parkirišča pri Domu v Kamniški Bistrici se za nekaj deset metrov vrnemo nazaj po cesti in zavijemo v desno na makedamsko cesto, ki pelje do gostišča Pri Jurju. Ko prečkamo most in se vzpnemo na jaso, na njenem robu poiščemo peš pot, ki nas bo vodila skozi bukove gozdove po desnem bregu Kamniške Bistrice. Pot je široka, nekoliko vodi navzdol in ni naporna. Po manj kot 30 minutah hoje bomo prišli na most čez Kamniško Bistrico, ki se pne nad sotesko Prédaselj. Gre za izjemno naravno znamenitost, ki si jo bomo bolj od blizu pogledali posamič oziroma v manjših skupinah. Tu bo tudi prva malica.

Od mostu čez Kamniško Bistrico se vračamo po levem bregu Kamniške Bistrice, sprva po ravnem, potem pa se nekoliko spustimo do Malega Izvirka, drugega največjega izvira Kamniške Bistrice. Tu se bomo preizkusili v metanju storžev in zapeli kakšno pesmico. Čaka nas še 15 minutni vzpon čez nakopičeno ledeniško gradivo do avtobusnega postajališča v Kamniški Bistrici. Po makedamski cesti, ki pelje k Jurju, se spet vrnemo do mosta, kjer nas bo čakal Rado Nadvešnik iz Kamnika, gorski vodnik in alpinist. Za konec izleta bomo pripravili improvizirano vravno žičnico, po kateri bodo otroci lahko najmanj dvakrat prečili Kamniško Bistrico ne da bi si pri tem zmočili noge. V bližnjem gozdičku je tudi prostor za malico in igro.



OBVEZNA OPREMA

Dobra obutev (gozdarji, uhojene superge), nahrbtnik, majica s kratkimi rokavi, dolge hlače, pulover ali termo jopica, vetrovka ali anorak, rezervno perilo, malica in pijača (najbolje negazirana pijača v plastenki, ki dobro tesni in v kateri lahko otrok nadzoruje porabo), poletna kapa s senčnikom, krema za sončenje, sončna očala, zaščitna krema proti klopm (Autan ...), kos izolacijske podloge za sedenje na tleh (kos odrabljenega armafleksa), zložljivi dežnik, vrečka za smeti in najljubša igrača.

DEŽ

Če bo napovedano celodnevno deževje, bo izlet odpadel. V primeru napovedanih poletnih ploh in neviht pa izlet bo. Izlet bo odpovedan v petek, 18. junija ob 12. uri z obvestilom na vratih vrtca.



CENA

Cena izleta je 1.500 SIT na otroka, iz česar bomo pokrili stroške gorskega vodnika.

PRIJAVE


Skupaj z denarjem oddajte prijavo vzgojiteljicama Mojci ali Tini do četrтка, 17. junija 2004 do 9. ure zjutraj. Ob prijavi povejte ime otroka in število drugih udeležencev (starši, otroci ...).

GEOGRAFSKI OPIS POKRAJINE

Veliki in Mali Prédaselj

Med najzanimivejše dele doline Kamniške Bistrice sodi soteska v Prédaslju, ki je zaradi ozkosti, temačnosti in hrumenja vode videti še bolj divja in globoka. Gre za več kot 100 m dolgo, do 20 m globoko in le dva do tri metre široko sotesko, ki jo je Kamniška Bistrica po zadnji poledenitvi z globinskim vrezovanjem ob vrtnčenju deroče vode vrezala v trše triadne apnenice. Nekdanja struga je verjetno zatrpna z ledeniškim gradivom.

Območje izjemne naravne dediščine se deli v zgornjo, nekoliko daljšo sotesko Velikega Prédaslja in spodnjo, krajšo in nekoliko nižjo sotesko imenovano Mali Prédaselj. Med njima leži kotanja, ki jo je reka izgledala v mlajših in mehkejših oligocenskih kamninah. V obeh delih je tudi naravni most zanimivega nastanka. V bistvu sta to le dve veliki zagozdeni skali, ki ju je odložil ledenik. Čez naravni most v Velikem Prédaslju je še leta 1983 vodila planinska pot. Ker pa je skala spolzela dva metra nižje med stene soteske, je takratni skrbnik poti – Planinsko društvo Špik – nad skalo in nekdanjim naravnim mostom zgradilo lesen mostiček.



Ta ozek in naraven prehod čez Kamniško Bistrico je znamenit tudi zaradi dogodka, ki se je pripetil julija 1793 Francu Hohenwartu (1771–1844), ustanovitelju kranjskega deželnege muzeja. Ta mladi grof se je na prigovarjanje barona Žiga Zoisa tega leta odpravil na planinsko popotovanje po Kranjskem. Za začetek si je izbral Planjavo (2394 m) za katero je izvedel, da je na kamniški strani znan višinski pašnik in je lahko dostopna. Ker je pred njim še ni obiskal noben »turist« si je obetal tudi zanimive naravoslovne najdbe. 6. julija 1793 je 22-letni mladenič ob treh zjutraj v spremstvu dveh vodnikov in nosača krenil na pot iz Stranj. Dospeli so do Prédaslja, kjer pa si ni upal čez naravni most. Po več kot eno urnem prigovarjanju se je okorajžil, vodnik mu je podal roko in srečno je prišel na drugo stran. Zatem je šel še dvakrat čez in s tem odpravil vrtoglavico. Sliko dogodka je narisal Vlasto Kopač.

Mali izvirek

je drugi stalni izvir Kamniške Bistrice in dobiva vodo iz pobočja Mešenika oz. izpod grebena Zeleniških špic, kar je ugotovljeno s sledenjem vode. Pretok je stalnejši in ima manj hudournega značaja kot glavni izvir Kamniške Bistrice. Gozdni pokrajini daje poseben čar poraščenost z mahom.

Izvir Kamniške Bistrice

Kamniška Bistrica izvira v več rojih tik pod Domom v Kamniški Bistrici na nadmorski višini 591 m. Reka ni mogla najti slikovitejšega izvira, kakor tu pod strmimi stenami Mešenika (1099 m) in še višjega Rigeljca (1306 m). Skrivoma jo napajajo širna snežišča pod visokimi vrhovi, saj v višavah ni večjega studenca in potoka, razen hudournega Sedeljščka v Repovem kotu pod Planjavo. Iz mahovitega skalovja nad jezercem šume, posebno po deževju in spomladi ob topljenju snega, številni izviri. Napolnijo mično jezerce v kotlini, ki si jo je izdelalo vodovje samo v ledeniškem grušču. Iz jezera odteče pod mostom v strugo proti jugu. Izvir je tipičen, zelo močan kraški obrh, ki nikdar ne presahne in nima velikih kolebanj.

V gorah:

- se nadihamo svežega zraka,
- si pridobimo in utrdimo telesno kondicijo,
- opazujemo lepoto narave,
- varujemo naravo in ohranjamo njen izgled in
- si lahko pridobimo številne dobre prijatelje.

Pri hoji:


- upoštevamo navodila vodje izleta, vzgojiteljic in staršev,
- v skupini hodimo drug za drugim,
- ko se ogrejemo si slečemo vrhnje oblačilo,
- gledamo pod noge,
- pozdravljamo mimoidoče,
- imamo roke vedno proste – nikoli v žepih.

Pri počitku:


- ne sedimo na tleh, temveč na izolacijski podlagi,
- v miru pojemo s seboj prineseno malico,
- se ne oddaljujemo od skupine,
- se igramo na za to določenem mestu,
- pospravimo vse stvari v nahrbtnik (tudi smeti).

Doma:

- očistimo in pospravimo opremo,
- se spomnimo lepih in pogovorimo o slabih stvareh na izletu,
- narišemo risbico.



PREČRTAJ NEVARNOSTI V GORAH!



UTRINEK Z IZLETA

DOMA NARIŠI RISBICO, NALEPI LIST, STORŽ ALI FOTOGRAFIJO.

DRUŽABNOST V GORAH

Domžalska

Na Velko planino res dolga je pot,
Čez Pasje pečine jo maha en trot.
Ti hojla drija, drija, drija, drija, drija, drom,
Ti hojla drija, drija, drija, drom, pom, pom.

Se z gondolo pelje do Šimnovca gre,
Pa frajer že misli, da hribovc je že.
Ti hojla drija ...

Na dilce se vsede po rit se pelja,
Pa frajer že misli, da smučati zna.
Ti hojla drija ...

Smo mladi planinci iz Domžal smo doma,
ko pridemo v hribe nas vsakdo pozna.
Ti hojla drija ...



Deževna

Žabe kvakajo veselo, jutri bo pa sonce grelo.
Če pa kvakajo grdo, kot iz škafa lilo bo.

Če bo jutri sonce grelo, v gore pojdemo veselo.
Če pa jutri lilo bo, pojdemo nazaj domov.



PA SREČNO IN Z DOBRO VOLJO NA POT.



PRIJAVNICA

Na izlet v Kamniško Bistrico prijavljam _____ in
spremljevalce: _____

(pri otrocih navedite njihovo starost).

Podpis staršev : _____

Pripravila: Borut in Mateja Peršolja
Domžale, junij 2004